

Mapa de Uso del Suelo del Proyecto para la
Protección Ambiental y Desarrollo Sostenible del
Sistema Acuífero Guarani/
Mapa do Uso do Solo do Projeto de
Proteção Ambiental e Desenvolvimento Sustentável
do Sistema Aquífero Guarani

LEYENDA / Legenda

Infraestructura de transporte y energética /
Infraestrutura de transporte y energia

- U Punto de transformación eléctrica /
Ponto de transformação elétrica
- Estación de tren Estação de trem
- Muelle del puerto /
Muelle do porto
- Aeroguar /
Aeroporto
- Puente o viaducto /
Ponte o viaduto
- Autopista /
Autopista
- Ruta pavimentada /
Ruta pavimentada
- Ruta no pavimentada /
Ruta no pavimentada
- Camino de tierra /
Camino de terra
- Ma ferrocarril /
Ma ferrovia
- Línea de transporte de energía eléctrica /
Linha de transporte de energia elétrica
- Línea de transporte de energía eléctrica /
Linha de transporte de energia elétrica
- Infraestructura energética /
Infraestrutura energética
- Infraestructura de transporte /
Infraestrutura de transporte
- Ruta de drenaje /
Ruta de drenagem


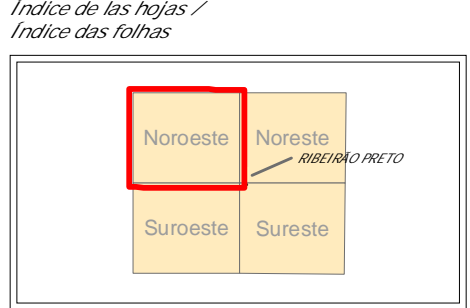
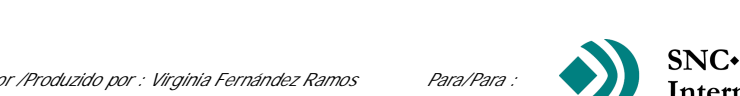
Uso del suelo /
Uso do solo

- Arroyo /
Arroyo
- Línea de bombeo /
Linha de bombeo
- Explotación de aguas /
Explotación de aguas
- Estación de bombeo /
Estación de bombeo
- Industria /
Industria
- Refinería /
Refinería
- Almacén /
Almacén
- Almacén /
Almacén
- Almacén /
Almacén

- Edificación /
Edificación
- Campo sin cultivos /
Campo sin cultivos
- Área industrial /
Área industrial
- Monte /
Monte
- Monte /
Monte
- Edificación /
Edificación
- Área urbana /
Área urbana
- Área agrícola /
Área agrícola
- Área de cultivos /
Área de cultivos
- Área de cultivos /
Área de cultivos
- Área de cultivos /
Área de cultivos

Hidrografía /
Hidrografia

- Río /
Río
- Arroyo /
Arroyo
- Canal de irrigación /
Canal de irrigación
- Salto de agua /
Salto de agua
- Lago /
Lago
- Río permanente /
Río permanente
- Embalse /
Embalse
- Llano inundable /
Llano inundable
- Pantano /
Pantano
- Canal de irrigación /
Canal de irrigación



Instituciones Nacionales Responsables / Instituições Nacionais Responsáveis.
Argentina : Subsecretaría de Recursos Hídricos del Ministerio de Planificación
Federal Inversión Pública y Servicios
Brasil : Secretaría de Recursos Hídricos do Ministério do Meio Ambiente
Paraguay : Dirección General de Protección y Conservación de los Recursos Hídricos
de la Secretaría del Ambiente
Uruguay : Dirección Nacional de Hidrografía del Ministerio de Transporte
y Obras Públicas

Este documento constituye la Cartografía Base oficial del Proyecto para la
Protección Ambiental y Desarrollo Sostenible del Sistema Acuífero Guarani (PSAG)
- Global Environmental Facility (GEF), Banco Mundial (BIRF), Organización
de Estados Americanos (OEA), Argentina, Brasil, Paraguay y Uruguay.
Fue preparado bajo la supervisión del personal técnico de la Secretaría General
del Proyecto (SG-SAG), con sede en la ciudad de Montevideo, Uruguay, siendo
analizado y verificado por técnicos de diversas instituciones de los países
mencionados. En caso de discrepancias, prevalecerá la cartografía oficial de
cada uno de ellos.
Este documento constituye la Base Cartográfica oficial del Proyecto de Protección
Ambiental y Desarrollo Sostenible del Sistema Acuífero Guarani (PSAG) -
Fondo para el Medio Ambiente Mundial (GEF), Banco Mundial (BIRF), Organización
de Estados Americanos (OEA), Argentina, Brasil, Paraguay y Uruguay.
Foi elaborado sob supervisão do pessoal técnico da secretaria Geral do Projeto
(SG-SAG), sediada na cidade de Montevideo, Uruguai, e analisado e aperfeiçoado
por técnicos das diversas instituições cartográficas dos mencionados países. No
caso de discrepâncias, prevalecerá a cartografia oficial nacional.